

Sp. zn.: MV /66014/2022 OD
Č. j.: MV 66014/2022 OD/3 ŠI

Ve Vyškově dne 19. 8. 2022

VEŘEJNÁ VYHLÁŠKA

OPATŘENÍ OBECNÉ POVAHY

Stanovení přechodné úpravy provozu na pozemní komunikaci

Městský úřad Vyškov, odbor dopravy, podle § 124 odst. 6 zákona č. 361/2000 Sb., o provozu na pozemních komunikacích a o změnách některých zákonů, ve znění pozdějších předpisů (dále jen „zákon o silničním provozu“), příslušný orgán státní správy ve věcech stanovení místní a přechodné úpravy provozu na pozemních komunikacích – na silnicích II. a III. třídy, na místních komunikacích a veřejně přístupných účelových komunikacích, postupem v souladu s ustanovením § 171 a násl. části šesté zákona č. 500/2004 Sb., správní řád, ve znění pozdějších předpisů (dále jen správní řád), na základě podnětu právnické osoby – HANÁCKÝ RALLY KLUB v AČR, sídlem Vyškov, Purkyňova 419/2c, IČ: 708 09 763, ze dne 11. 8. 2022, po projednání s dotčeným orgánem dle § 77 odst. 2 písm. b) a odst. 3 zákona o silničním provozu, kterým je Policie ČR, Krajské ředitelství policie JmK, Územní odbor Vyškov, Dopravní inspektorát, KRPB-148869-1/ČJ-2022-061206-MS, ze dne 2. 8. 2022 (doba platnosti vyjádření končí 3. 9. 2022), z moci úřední, podle § 77 odst. 1 písm. c) zákona o silničním provozu

s t a n o v u j e p ř e c h o d n o u ú p r a v u p r o v o z u

na silnici: III/0462 (v úseku před a za odbočením na betonovou plochu jižně od areálu letiště Vyškov)
a místní komunikace ve městě Vyškově, Masarykovo náměstí se startem a cílem

RZ 1/5 „Hlubočanská“ (RZ mezi obcemi Lysovice a osadou Terešov)

- silnice II/430 v úseku křižovatky s III/4314 (mezi obcemi Luleč a Rostěnice)
- silnice III/4314 v úseku za křižovatkou s II/430 ve směru na obec Rostěnice
- silnice III/4314 v úseku křižovatky s místní komunikací v obci Rostěnice
- silnice III/4314 v úseku za obcí Rostěnice (ve směru na obec Kučerov)
- silnice III/4314 v úseku křižovatky s veřejně přístupnou účelovou komunikací (mezi obcemi Rostěnice a Kučerov)
- silnice III/4314 v úseku křižovatky s III/4312 (ve směru na obec Hlubočany) před obcí Kučerov
- silnice III/4314 v úseku obce Kučerov, křižovatka s III/4315
- silnice III/4314 v úseku křižovatky s II/431 za obcí Bohdalice
- silnice III/4312 v úseku křižovatky s místní komunikací v obci Hlubočany
- silnice III/4312 v úseku křižovatky s II/431 u dálničního podjezdu
- silnice II/431 v úseku křižovatky s III/4312 u dálničního podjezdu
- silnice II/431 v úseku křižovatky s místní komunikací u osady Terešov
- silnice II/431 v úseku křižovatky s III/4314 za obcí Bohdalice (směr obec Kučerov)

- místní komunikace v obci Hlubočany, úsek - mostek přes Hlubočanský potok
- místní komunikace v obci Rostěnice-Zvonovice, úsek - křižovatka s III/4314 v obci Rostěnice

- veřejně přístupné účelové komunikaci v k.ú. obce Lysovice
vlastník komunikace: obec Lysovice
- veřejně přístupné účelové komunikaci v k.ú. obce Hlubočany
vlastník komunikace: obec Hlubočany

Objízdná trasa

- silnice III/4314 v obci Rostěnice v úseku křížení s místní komunikací
- silnice III/4314 v úseku křižovatky s II/430 ve směru na obec Luleč
- silnice III/4314 v úseku křižovatky s II/431 za obcí Bohdalice
- silnice III/4315 v úseku obce Kučerov, křižovatka s III/3414
- silnice II/430 v úseku před křižovatkou s III/4314 mezi obcemi Rostěnice a Luleč
- silnice II/430 v úseku odbočení na nájezd 226 na D1
- silnice II/430 ve městě Vyškově - v úseku křižovatky II/430 (Brněnská) a II/379 (Purkyňova)
- silnice II/430 ve městě Vyškově - v úseku křižovatky II/430 (Brněnská) a II/431 (Nádražní)
- silnice II/431 ve městě Vyškově - v úseku okružní křižovatky u Agrodomu
(nám. Čs. Armády, Křečkovská)
- silnice II/431 v úseku křižovatky s III/4312 u dálničního podjezdu
- silnice II/431 v úseku křižovatky s místní komunikací u osady Terešov
- silnice II/431 v úseku křižovatky s III/4313 před obcí Bohdalice (směr obec Pavlovice)
- silnice II/431 v úseku křižovatky s II/429 v obci Bohdalice (směr obec Kozlany)
- silnice II/431 v úseku křižovatky s III/4314 (směr obec Kučerov)
- silnice II/429 v úseku křižovatky s II/431 v obci Bohdalice (směr obec Kozlany)
- silnice II/429 v úseku za obcí Bohdalice (směr obec Kozlany)

RZ 2/6 „Ivanovická brána“ (RZ mezi Ivanovice na Hané a Zouvalka)

- silnice III/4286 v úseku za křižovatkou s I/47 ve směru na obec Hoštice-Heroltice
 - silnice III/4285 v úseku křižovatky s I/47 před obcí Hoštice-Heroltice
 - silnice III/4285 v úseku křižovatky s III/4286 v obci Hoštice-Heroltice
 - silnice III/4285 v úseku obce a za obcí Hoštice-Heroltice ve směru na obec Rybníček a před obcí Rybníček
 - silnice III/4285 v úseku křižovatky s III/4287 v obci Rybníček
 - silnice III/4285 v úseku za obcí Medlovice (ve směru na obec Rybníček)
 - silnice III/04712 v úseku křižovatky s I/47 před obcí Topolany
 - silnice III/04712 v úseku obce Topolany za křižovatkou s odbočením na veřejně přístupnou účelovou komunikaci ve směru na obec Hoštice-Heroltice
 - silnice III/04712 v úseku na okraji obce Topolany ve směru na obec Moravské Prusy
 - silnice III/04712 v úseku křížení s veřejně přístupnými účelovými komunikacemi u farmy před obcí Moravské Prusy
 - silnice III/04712 v úseku před obcí Moravské Prusy a v obci Moravské Prusy v úseku křížení s III/04713 ve směru na obec Boškůvky
 - silnice I/47 v úseku křižovatky s odbočením na III/4286 k obci Hoštice
 - silnice I/47 v úseku křižovatky s odbočením na III/4285 k obci Hoštice-Heroltice
 - silnice I/47 v úseku křižovatky s odbočením na III/04712 k obci Topolany
 - silnice II/431 v úseku před osadou Zouvalka, v úseku osady Zouvalka a za osadou Zouvalka
-
- veřejně přístupné účelové komunikaci v k.ú. města Ivanovice na Hané
vlastník komunikace: město Ivanovice na Hané
 - veřejně přístupné účelové komunikaci v k.ú. obce Hoštice-Heroltice
vlastník komunikace: obec Hoštice-Heroltice

- veřejně přístupné účelové komunikaci v k.ú. obce Topolany
vlastník komunikace: obec Topolany
- veřejně přístupné účelové komunikaci v k.ú. obce Prusy-Boškůvky
vlastník komunikace: obec Prusy-Boškůvky
- veřejně přístupné účelové komunikaci v k.ú. města Vyškov
vlastník komunikace: město Vyškov
- veřejně přístupné účelové komunikaci v k.ú. obce Moravské Málkovice
vlastník komunikace: obec Moravské Málkovice

Objízdná trasa

- silnice I/47 v úseku ul. Rostislavova před a za křižovatkou s ul. Havlíčkova ve městě Ivanovice na Hané
- silnice I/47 v úseku křižovatky s III/4286 s odbočením k obci Hoštice-Heroltice
- silnice I/47 v úseku křižovatky s III/4285 s odbočením k obci Hoštice-Heroltice
- silnice I/47 v úseku za křižovatkou s III/4285 s odbočením k obci Hoštice-Heroltice
- silnice I/47 v úseku před a za křižovatkou s III/ 04712 s odbočením k obci Topolany
- silnice III/4284 v úseku v obci a za obcí Moravské Málkovice před křižovatkou s odbočením na veřejně přístupnou účelovou komunikaci k obci Boškůvky
- silnice III/4284 v úseku křižovatky s III/4288 v obci Medlovice
- silnice III/4284 v úseku před křižovatkou s II/428 (u nájezdu 236 na D1)
- silnice III/4285 v úseku před křižovatkou s III/4284 v obci Medlovice
- silnice II/428 v úseku křižovatky s III/4284 (u nájezdu 236 na D1)
- silnice II/428 v úseku křižovatky s I/47 ve městě Ivanovice na Hané (ul. Havlíčkova, u kostela)
- silnice III/04712 v úseku křižovatky s III/04713 v obci Moravské Prusy

RZ 3/7 „Račická“ (RZ mezi obcemi Nemojany a Ruprechtov)

- silnice III/37926 v úseku v obci Nemojany (v úseku křižovatky) s III/37928 na obec Pístovice
- silnice III/37928 v úseku v obci Nemojany (v úseku křižovatky s III/37926)
- silnice III/37928 v úseku u Hotelu Nemojanský mlýn
- silnice III/37365 v úseku křižovatky s III/37928 u obce Pístovice
- silnice III/37365 v úseku před křižovatkou s II/379 na obec Drnovice (od obce Pístovice)
- silnice III/37365 v úseku u obce Račice před odbočením do Zámku Račice (od obce Bukovinka)
- silnice III/37925 v úseku křižovatky s II/379
- silnice II/379 v úseku křižovatky s III/37925, odbočení na obec Račice
- silnice II/379 v úseku křižovatky s III/37365 (na Pístovice) před obcí Drnovice (od obce Ježkovice)

Objízdná trasa

- silnice II/379 v úseku obce Podomí v úseku křižovatky s III/37924 na obec Krásensko
- silnice II/379 v úseku křižovatky s III/37365 na obec Pístovice a před obcí Drnovice

RZ 4/8 „Podivická“ (RZ mezi obcemi Podivice a Radslavice)

- silnice III/0462 v úseku odbočení na betonovou plochu jižně od areálu letiště Vyškov
- silnice III/0462 v úseku odbočení do obce Pustiměř
- silnice III/37733 v úseku křižovatky s III/37731 v obci Podivice
- silnice III/37732 v úseku křižovatky s III/37731 za obcí Zelená Hora
- silnice III/37731 v úseku před obcí Podivice
- silnice III/37731 v úseku v obci Zelená Hora
- silnice III/37729 v úseku před a v obci Pustiměř
- silnice III/37730 v úseku křižovatky s III/37729 v obci Pustiměř

- silnice III/37729 v úseku křižovatky s III/37736 před obcí Radslavice
- silnice III/37729 v úseku Vyškov-Dědice v úseku křižovatky s III/37737
- silnice III/37737 v úseku Vyškov-Dědice v úseku křižovatky s III/37729

- **místní komunikace ve městě Vyškově**, část Dědice, úsek - v prostoru křižovatky ulic Morávková-Víta " Nejedlého ve směru k Vojenské akademii Vyškov
- **místní komunikace v obci Zelená Hora**, úsek - křižovatka u č.p. 76

- veřejně přístupné účelové komunikaci v k.ú. obce Zelená Hora
vlastník komunikace: obec Zelená Hora
- veřejně přístupné účelové komunikaci v k.ú. obce Pustiměř
vlastník komunikace: obec Pustiměř

Objízdná trasa - není vedena

důvod: konání sportovní motoristické akce „XXX. RALLY VYŠKOV 2022“ – součást celorepublikového šampionátu Pirelli Rallysprint série, Autoklub Poháru 2+ a Autoklub Rallysprint série historických automobilů,

podle potvrzeného a schváleného návrhu přechodné úpravy provozu zpracovaného: TRASIG s.r.o., sídlem Vyškov, Jízdárenská 590/2a, IČ: 269 22 151, květen 2022, který je přílohou a nedílnou součástí tohoto stanovení přechodné úpravy provozu.

Podmínky pro provedení přechodné úpravy provozu:

- Provedení přechodné úpravy provozu musí být v souladu s vyhláškou č. 294/2015 Sb., kterou se provádějí pravidla provozu na pozemních komunikacích, v platném znění. Dopravní značky a dopravní zařízení musí v souladu s ustanovením § 62 odst. 6 zákona o silničním provozu svými rozměry, barvami a technickými požadavky odpovídat zvláštním technickým předpisům – TP 65 „Zásadami pro dopravní značení na pozemních komunikacích“, II. vydání CDV 2002, TP 66 „Zásadami pro označování pracovních míst na pozemních komunikacích“, II. vydání CDV 2004, ČSN EN 12899-1 Stálé svislé dopravní značení a ČSN EN 1436 Vodorovné dopravní značení – požadavky na dopravní značení.
- Na všech objízdkových trasách bude osazeno přechodné dopravní značení IS 11c popř. IS 11b „Směrová tabule pro označení objížděky“ informující o cíli, směru a průběhu objízdkové trasy.
- Veškeré svislé dopravní značky musí být provedeny jako retroreflexní a základní velikosti. V souladu s ustanovením § 62 odst. 2 zákona o silničním provozu budou přenosné svislé dopravní značky umístěny na červenobíle pruhovaném sloupku.
- Veškeré stávající trvalé dopravní značení, které bude v rozporu s přechodným dopravním značením bude překryto a po ukončení akce uvedeno do původního stavu.
- Odbor dopravy MěÚ Vyškov může z důvodu zajištění bezpečnosti silničního provozu z vlastního podnětu nebo z podnětu příslušného orgánu Policie ČR stanovit další dopravní značky a zařízení, popř. změnit stanovené přechodné dopravní značení.
- Při realizaci přechodné úpravy provozu nesmí dojít k poškození nebo znečištění dotčených pozemních komunikací.
- Termín realizace přechodné úpravy provozu a osoba odpovědná za řádné provedení dopravně bezpečnostního opatření, jeho udržování, úplnost a včasné odstranění bude stanovena v rozhodnutí silničního správního úřadu ve věci povolení uzavírky.

- Přejídná úprava provozu podle tohoto stanovení musí být provedena jen po nezbytně nutnou dobu. Pokud pomínou důvody pro umístění přejídného dopravního značení, musí být toto značení okamžitě odstraněno, součásti a příslušenství silnice uvedeny do původního stavu, o čemž je nutno neprodleně informovat odbor dopravy Městského úřadu Vyškov.
- Veškeré součásti týkající dopravních značek (podkladní deska, sloupek, značka, uchycení atd.) musí být schváleného typu.
- O provedení a jakékoliv změně v přejídném dopravním značení a to v dostatečně časovém předstihu bude neprodleně informován odbor dopravy MěÚ Vyškov.

O d ů v o d n ě n í

Na základě podnětu právnické osoby – HANÁCKÝ RALLY KLUB v AČR, sídlem Vyškov, Purkyňova 419/2c, IČ: 708 09 763, o stanovení přejídné úpravy provozu, bylo podle § 171 a následné části šesté správního řádu a § 77 odst. 5 zákona o silničním provozu, zahájeno z moci úřední řízení, na základě kterého se vydává závazné opatření obecné povahy.

Z důvodu zajištění bezpečnosti a plynulosti silničního provozu, při konání sportovní motoristické akce „XXX. RALLY VYŠKOV 2022“ – součást celorepublikového šampionátu Pirelli Rallysprint série, Autoklub Poháru 2+ a Autoklub Rallysprint série historických automobilů, je nutná přejídná změna místní úpravy provozu:

RZ 1/5 „Hlubočanská“ (RZ mezi obcemi Lysovice a osadou Terešov)

- silnice II/430 v úseku křižovatky s III/4314 (mezi obcemi Luleč a Rostěnice)
- silnice III/4314 v úseku za křižovatkou s II/430 ve směru na obec Rostěnice
- silnice III/4314 v úseku křižovatky s místní komunikací v obci Rostěnice
- silnice III/4314 v úseku za obcí Rostěnice (ve směru na obec Kučerov)
- silnice III/4314 v úseku křižovatky s veřejně přístupnou účelovou komunikací (mezi obcemi Rostěnice a Kučerov)
- silnice III/4314 v úseku křižovatky s III/4312 (ve směru na obec Hlubočany) před obcí Kučerov
- silnice III/4314 v úseku obce Kučerov, křižovatka s III/4315
- silnice III/4314 v úseku křižovatky s II/431 za obcí Bohdalice
- silnice III/4312 v úseku křižovatky s místní komunikací v obci Hlubočany
- silnice III/4312 v úseku křižovatky s II/431 u dálničního podjezdu
- silnice II/431 v úseku křižovatky s III/4312 u dálničního podjezdu
- silnice II/431 v úseku křižovatky s místní komunikací u osady Terešov
- silnice II/431 v úseku křižovatky s III/4314 za obcí Bohdalice (směr obec Kučerov)

- místní komunikace v obci Hlubočany, úsek - mostek přes Hlubočanský potok
- místní komunikace v obci Rostěnice-Zvonovice, úsek - křižovatka s III/4314 v obci Rostěnice

- veřejně přístupné účelové komunikaci v k.ú. obce Lysovice
vlastník komunikace: obec Lysovice
- veřejně přístupné účelové komunikaci v k.ú. obce Hlubočany
vlastník komunikace: obec Hlubočany

Objízdňá trasa

- silnice III/4314 v obci Rostěnice v úseku křížení s místní komunikací
- silnice III/4314 v úseku křižovatky s II/430 ve směru na obec Luleč
- silnice III/4314 v úseku křižovatky s II/431 za obcí Bohdalice

- silnice III/4315 v úseku obce Kučerov, křižovatka s III/3414
- silnice II/430 v úseku před křižovatkou s III/4314 mezi obcemi Rostěnice a Luleč
- silnice II/430 v úseku odbočení na nájezd 226 na D1
- silnice II/430 ve městě Vyškově - v úseku křižovatky II/430 (Brněnská) a II/379 (Purkyňova)
- silnice II/430 ve městě Vyškově - v úseku křižovatky II/430 (Brněnská) a II/431 (Nádražní)
- silnice II/431 ve městě Vyškově - v úseku okružní křižovatky u Agrodomu (nám. Čs. Armády, Křečkovská)
- silnice II/431 v úseku křižovatky s III/4312 u dálničního podjezdu
- silnice II/431 v úseku křižovatky s místní komunikací u osady Terešov
- silnice II/431 v úseku křižovatky s III/4313 před obcí Bohdalice (směr obec Pavlovice)
- silnice II/431 v úseku křižovatky s II/429 v obci Bohdalice (směr obec Kozlany)
- silnice II/431 v úseku křižovatky s III/4314 (směr obec Kučerov)
- silnice II/429 v úseku křižovatky s II/431 v obci Bohdalice (směr obec Kozlany)
- silnice II/429 v úseku za obcí Bohdalice (směr obec Kozlany)

RZ 2/6 „Ivanovická brána“ (RZ mezi Ivanovice na Hané a Zouvalka)

- silnice III/4286 v úseku za křižovatkou s I/47 ve směru na obec Hoštice-Heroltice
 - silnice III/4285 v úseku křižovatky s I/47 před obcí Hoštice-Heroltice
 - silnice III/4285 v úseku křižovatky s III/4286 v obci Hoštice-Heroltice
 - silnice III/4285 v úseku obce a za obcí Hoštice-Heroltice ve směru na obec Rybníček a před obcí Rybníček
 - silnice III/4285 v úseku křižovatky s III/4287 v obci Rybníček
 - silnice III/4285 v úseku za obcí Medlovice (ve směru na obec Rybníček)
 - silnice III/04712 v úseku křižovatky s I/47 před obcí Topolany
 - silnice III/04712 v úseku obce Topolany za křižovatkou s odbočením na veřejně přístupnou účelovou komunikaci ve směru na obec Hoštice-Heroltice
 - silnice III/04712 v úseku na okraji obce Topolany ve směru na obec Moravské Prusy
 - silnice III/04712 v úseku křížení s veřejně přístupnými účelovými komunikacemi u farmy před obcí Moravské Prusy
 - silnice III/04712 v úseku před obcí Moravské Prusy a v obci Moravské Prusy v úseku křížení s III/04713 ve směru na obec Boškůvky
 - silnice I/47 v úseku křižovatky s odbočením na III/4286 k obci Hoštice
 - silnice I/47 v úseku křižovatky s odbočením na III/4285 k obci Hoštice-Heroltice
 - silnice I/47 v úseku křižovatky s odbočením na III/04712 k obci Topolany
 - silnice II/431 v úseku před osadou Zouvalka, v úseku osady Zouvalka a za osadou Zouvalka
-
- veřejně přístupné účelové komunikaci v k.ú. města Ivanovice na Hané
vlastník komunikace: město Ivanovice na Hané
 - veřejně přístupné účelové komunikaci v k.ú. obce Hoštice-Heroltice
vlastník komunikace: obec Hoštice-Heroltice
 - veřejně přístupné účelové komunikaci v k.ú. obce Topolany
vlastník komunikace: obec Topolany
 - veřejně přístupné účelové komunikaci v k.ú. obce Prusy-Boškůvky
vlastník komunikace: obec Prusy-Boškůvky
 - veřejně přístupné účelové komunikaci v k.ú. města Vyškov
vlastník komunikace: město Vyškov
 - veřejně přístupné účelové komunikaci v k.ú. obce Moravské Málkovice
vlastník komunikace: obec Moravské Málkovice

Objízdná trasa

- silnice I/47 v úseku ul. Rostislavova před a za křižovatkou s ul. Havlíčkova ve městě Ivanovice na Hané
- silnice I/47 v úseku křižovatky s III/4286 s odbočením k obci Hoštice-Heroltice
- silnice I/47 v úseku křižovatky s III/4285 s odbočením k obci Hoštice-Heroltice
- silnice I/47 v úseku za křižovatkou s III/4285 s odbočením k obci Hoštice-Heroltice
- silnice I/47 v úseku před a za křižovatkou s III/ 04712 s odbočením k obci Topolany
- silnice III/4284 v úseku v obci a za obcí Moravské Málkovice před křižovatkou s odbočením na veřejně přístupnou účelovou komunikaci k obci Boškůvky
- silnice III/4284 v úseku křižovatky s III/4288 v obci Medlovice
- silnice III/4284 v úseku před křižovatkou s II/428 (u nájezdu 236 na D1)
- silnice III/4285 v úseku před křižovatkou s III/4284 v obci Medlovice
- silnice II/428 v úseku křižovatky s III/4284 (u nájezdu 236 na D1)
- silnice II/428 v úseku křižovatky s I/47 ve městě Ivanovice na Hané (ul. Havlíčkova, u kostela)
- silnice III/04712 v úseku křižovatky s III/04713 v obci Moravské Prusy

RZ 3/7 „Račická“ (RZ mezi obcemi Nemojany a Ruprechtov)

- silnice III/37926 v úseku v obci Nemojany (v úseku křižovatky) s III/37928 na obec Pístovice
- silnice III/37928 v úseku v obci Nemojany (v úseku křižovatky s III/37926)
- silnice III/37928 v úseku u Hotelu Nemojanský mlýn
- silnice III/37365 v úseku křižovatky s III/37928 u obce Pístovice
- silnice III/37365 v úseku před křižovatkou s II/379 na obec Drnovice (od obce Pístovice)
- silnice III/37365 v úseku u obce Račice před odbočením do Zámku Račice (od obce Bukovinka)
- silnice III/37925 v úseku křižovatky s II/379
- silnice II/379 v úseku křižovatky s III/37925, odbočení na obec Račice
- silnice II/379 v úseku křižovatky s III/37365 (na Pístovice) před obcí Drnovice (od obce Ježkovice)

Objízdná trasa

- silnice II/379 v úseku obce Podomí v úseku křižovatky s III/37924 na obec Krásensko
- silnice II/379 v úseku křižovatky s III/37365 na obec Pístovice a před obcí Drnovice

RZ 4/8 „Podivická“ (RZ mezi obcemi Podivice a Radslavice)

- silnice III/0462 v úseku odbočení na betonovou plochu jižně od areálu letiště Vyškov
- silnice III/0462 v úseku odbočení do obce Pustiměř
- silnice III/37733 v úseku křižovatky s III/37731 v obci Podivice
- silnice III/37732 v úseku křižovatky s III/37731 za obcí Zelená Hora
- silnice III/37731 v úseku před obcí Podivice
- silnice III/37731 v úseku v obci Zelená Hora
- silnice III/37729 v úseku před a v obci Pustiměř
- silnice III/37730 v úseku křižovatky s III/37729 v obci Pustiměř
- silnice III/37729 v úseku křižovatky s III/37736 před obcí Radslavice
- silnice III/37729 v úseku Vyškov-Dědice v úseku křižovatky s III/37737
- silnice III/37737 v úseku Vyškov-Dědice v úseku křižovatky s III/37729
- **místní komunikace ve městě Vyškově, část Dědice, úsek - v prostoru křižovatky ulic Morávkova-Víta** „
Nejedlého ve směru k Vojenské akademii Vyškov
- **místní komunikace v obci Zelená Hora, úsek - křižovatka u č.p. 76**

- veřejně přístupné účelové komunikaci v k.ú. obce Zelená Hora
vlastník komunikace: obec Zelená Hora
- veřejně přístupné účelové komunikaci v k.ú. obce Pustiměř
vlastník komunikace: obec Pustiměř

Objízdná trasa - není vedena

Na tuto přechodnou úpravu provozu byla vypracována jednoduchá projektová dokumentace dopravního značení předložená právnickou osobou: Trasig s.r.o., sídlem Vyškov, Jízdárenská 590/2a, IČ: 269 22 151, květen 2022, která je nedílnou součástí tohoto stanovení přechodné úpravy provozu. Provedení přechodné úpravy provozu je v souladu s technickými podmínkami – Zásadami pro dopravní značení na pozemních komunikacích (CDV Brno 2002, TP 65 – II. vydání), TP 66 „Zásadami pro označování pracovních míst na pozemních komunikacích“, II. vydání CDV 2004, ČSN EN 12899-1 Stálé svislé dopravní značení a ČSN EN 1436 Vodorovné dopravní značení – požadavky na dopravní značení a s vyhláškou č. 294/2015 Sb., kterou se provádějí pravidla provozu na pozemních komunikacích, v platném znění, která byla projednána dle § 77 odst. 2 písm. b) a odst. 3 zákona o silničním provozu s dotčeným orgánem – Policií ČR, Krajské ředitelství policie JmK, Územní odbor Vyškov, Dopravní inspektorát, KRPB-148869-1/ČJ-2022-061206-MS, ze dne 2. 8. 2022 (doba platnosti vyjádření končí 3. 9. 2022).

Městský úřad Vyškov, odbor dopravy v souladu s ustanovením § 172 odst. 1 správního řádu a ustanovením § 77 odst. 3 zákona o silničním provozu návrh stanovení přechodné úpravy provozu projednal s dotčenými orgány. Dotčeným orgánem v tomto řízení je v souladu s dikcí § 136 odst. 1 písm. b) správního řádu a ustanovením § 77 odst. 2 písm. b) zákona o silničním provozu Policie České republiky, Krajské ředitelství policie Jihomoravského kraje Územní odbor Vyškov, Dopravní inspektorát, Brněnská 7a, 682 01 Vyškov.

Písemné souhlasné vyjádření Policie České republiky, Krajské ředitelství policie Jihomoravského kraje, Územní odbor Vyškov, Dopravní inspektorát Vyškov, Brněnská 7a, Vyškov zn. KRPB-148869-1/ČJ-2022-061206-MS, ze dne 2. 8. 2022 je jedním z podkladů tohoto řízení.

Navržená přechodná úprava provozu na pozemních komunikacích tvořená svislým dopravním značením musí v souladu s ustanovením § 78 odst. 1 a 2 zákona o silničním provozu tvořit ucelený systém a musí být užita v takovém rozsahu a takovým způsobem, jak to nezbytně vyžaduje bezpečnost a plynulost provozu na pozemních komunikacích.

Přenosné svislé dopravní značky a přechodné vodorovné dopravní značky a světelné signály musí být v souladu s ustanovením § 78 odst. 3 zákona o silničním provozu užity jen po nezbytně nutnou dobu. Městský úřad Vyškov, odbor dopravy zajistil splnění dikce tohoto obecně závazného právního předpisu definováním podmínky pro provedení přechodné úpravy provozu dle podmínek bodu 8 tohoto stanovení.

V souladu s ustanovením § 77 odst. 5 zákona o silničním provozu, jde-li o stanovení přechodné úpravy provozu na pozemních komunikacích, nedoručuje příslušný správní úřad návrh opatření obecné povahy a nevyzývá dotčené osoby k podávání připomínek nebo námitek; opatření obecné povahy nabývá účinnosti pátým dnem po vyvěšení.

Vzhledem k výše uvedenému, Městský úřad Vyškov, odbor dopravy v souladu s ustanovením § 124 odst. 6 zákona o silničním provozu, po projednání s dotčeným orgánem Krajského ředitelství policie JmK, Územní odbor Vyškov, Dopravní inspektorát, tedy stanovil přechodnou úpravu provozu podle § 77 odst. 1 písm. c) a odst. 5 zákona o silničním provozu jako opatření obecné povahy postupem dle části šesté (§ 171 a násl.) správního řádu, tak jak je shora uvedeno.

Vzhledem ke skutečnosti, že součástí návrhu je dokumentace velkého rozsahu, nebude v souladu s ustanovením § 172 odst. 2 správního řádu návrh zveřejněn na úřední desce v úplném znění a lze se s ním seznámit v kanceláři Městského úřadu Vyškov, odboru dopravy, Masarykovo nám. 1 (budova B, Greplův dům), dveře č. 219 (Mgr. Eva Šlapalová) ve lhůtě do 15 dnů ode dne jeho zveřejnění – v úřední den v pondělí a ve středu v době od 7.30 do 17.00 hodin, v úterý, čtvrtek a pátek v době od 8.00 do 13.00 hodin (polední přestávka v úřední den v době od 11.30 do 12.30 hodin, v neúřední den v době od 11.00 hodin do 12.30 hodin). Případně je možno dohodnout jiný termín na telefonním čísle 517 301 420.

Poučení:

V souladu s ustanovením § 173 odst. 2 správního řádu nelze podat proti tomuto stanovení přechodné úpravy provozu opravný prostředek. Opatření obecné povahy nabývá účinnosti pátým dnem po dni vyvěšení veřejné vyhlášky.

Ing. Petr Buchta
vedoucí odboru dopravy

Příloha:
Situace přechodné úpravy provozu

Toto opatření obecné povahy musí být vyvěšeno po dobu 15-ti dnů. Pátým dnem po vyvěšení nabývá toto opatření účinnosti.

Vyvěšeno dne 24. 8. 2022
razítko a podpis oprávněné osoby

Sejmuto dne.....
razítko a podpis oprávněné osoby



Obce Račice-Platovice
Račice čp. 72
683 05 Račice-Platovice
IČ: 00292249

Doručí se:

Podatel:

- HANÁCKÝ RALLY KLUB v AČR, sídlem Vyškov, Purkyňova 419/2c, IČ: 708 09 763

Dotčené osoby:

- V souladu s dikcí § 173 odst. 1 správního řádu doručuje Městský úřad Vyškov toto opatření obecné povahy dotčeným osobám veřejnou vyhláškou. Doručení veřejnou vyhláškou bude provedeno v souladu s ustanovením § 25 správního řádu tak, že se písemnost vyvěsí na úřední desce Městského úřadu Vyškov a současně bude zveřejněna způsobem umožňujícím dálkový přístup. Patnáctým dnem po vyvěšení bude písemnost považována za doručenou. Do opatření obecné povahy a jeho odůvodnění může každý nahlédnout u Městského úřadu Vyškov, odboru dopravy.
- Správa a údržba silnic Jihomoravského kraje, příspěvková organizace kraje, Žerotínovo nám. 449/3, 602 00 Brno, IČ: 709 32 581 – DS

Dotčený orgán:

- Policie ČR, Krajské ředitelství policie Jihomoravského kraje, Územní odbor Vyškov, Dopravní inspektorát, Brněnská 7a, 682 01 Vyškov – DS

Dále se doručí:

- Krajský úřad JmK , odbor dopravy, Žerotínovo nám. 3/5, 601 82 Brno – DS
 - MěÚ Vyškov - odbor dopravy, Masarykovo nám. 1, 682 11 Vyškov – pan I. Prieložný
 - TRASIG s.r.o., Jízdárenská 590/2a, 682 01 Vyškov – DS

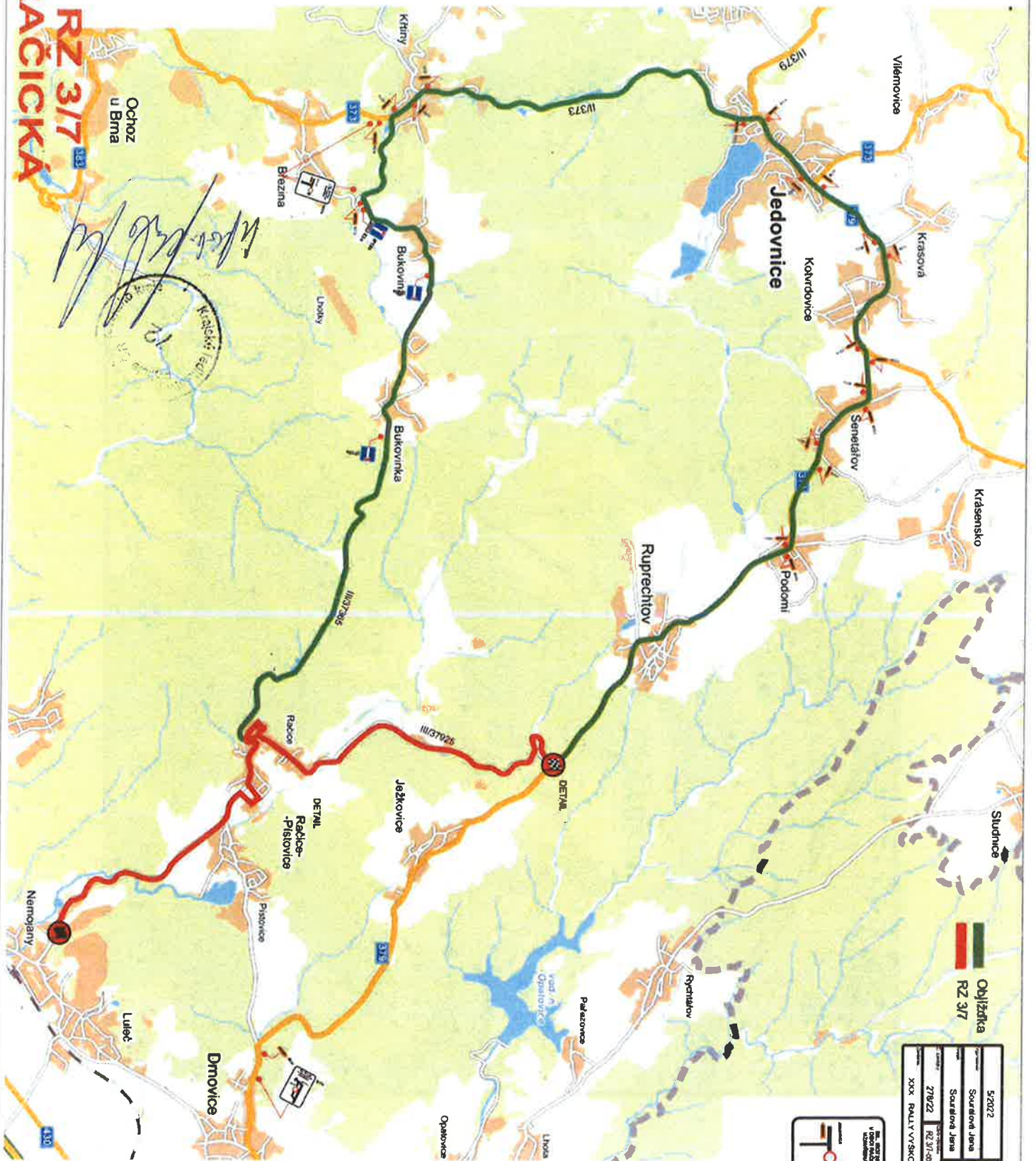
 - Obec Zelená Hora, Zelená Hora 32, 683 21 Pustiměř – DS
 - Obec Pustiměř, Pustiměřské Prusy 79, 683 21 Pustiměř – DS
 - Obec Medlovice, Medlovice 12, 682 01 Vyškov, IČ: 00542415 – DS
 - Obec Moravské Málkovice, Moravské Málkovice 56, 682 01 Vyškov, IČ: 00292079 – DS
 - Obec Prusy-Boškůvky, Moravské Prusy 40, 682 01 Vyškov, IČ: 00292222 – DS
 - Obec Podivice, Podivice 63, 683 21 Pustiměř, IČ: 00373559 – DS
 - Obec Nemojany, Nemojany 10, 683 03 Luleč, IČ: 00292125 – DS
 - Obec Račice-Pístovice, Račice 72, 683 05 Račice-Pístovice, IČ: 00292249 – DS
 - Obec Ruprechtov, Ruprechtov 155, 683 04 Ruprechtov, IČ: 00292290 – DS
 - Obec Podomí, Podomí 89, 684 04 Drnovice, IČ: 00368709 – DS
 - Obec Hoštice-Heroltice, Hoštice 78., 682 01 Vyškov, IČ: 00368733 – DS
 - Obec Topolany, Topolany 51, 682 01 Vyškov, IČ: 00368784 – DS
 - Obec Rybníček, Rybníček 60, 682 01 Vyškov, IČ: 48838756 – DS
 - Obec Ježkovice, Ježkovice 31, 683 04 Drnovice, IČ: 00372480 – DS
 - Obec Drnovice, Drnovice 1, 683 04 Drnovice, IČ: 00291731 – DS
 - Obec Luleč, Luleč 33, 683 03 Luleč, IČ: 00373184 – DS
 - Obec Radslavice, Radslavice 91, 683 21 Pustiměř, IČ: 00373567 – DS
 - Obec Vážany, Vážany 95, 682 01 Vyškov, IČ: 00373591 – DS
 - Obec Rostěnice – Zvonovice, Rostěnice 109, 682 01 Vyškov, IČ: 61729639 – DS
 - Obec Lysovice, Lysovice 68, 682 01 Lysovice, IČ: 00368768 – DS
 - Obec Kučerov, sídlem Kučerov 21, 682 01 Vyškov, IČ: 00291978 – DS
 - Obec Hlubočany, Hlubočany 22, 682 01 Hlubočany IČ: 00372072 – DS
 - Obec Bohdalice-Pavlovice, Bohdalice 125, 683 41 Bohdalice, IČ: 00291641 – DS
 - Město Ivanovice na Hané, Palackého 796/11, IČ: 00291846 – DS
- se žádostí o bezodkladné vyvěšení oznámení na své úřední desce na dobu nejméně 15 dnů a o zpětné zaslání potvrzeného vyvěšení po uvedenou dobu



(trati rychlostní zkoušky a objízdňá trasa rychlostní zkoušky)

RZ 317 „RAČICKÁ“

RZ 3/17 RAČICKÁ



 Objížďka
RZ 3/17

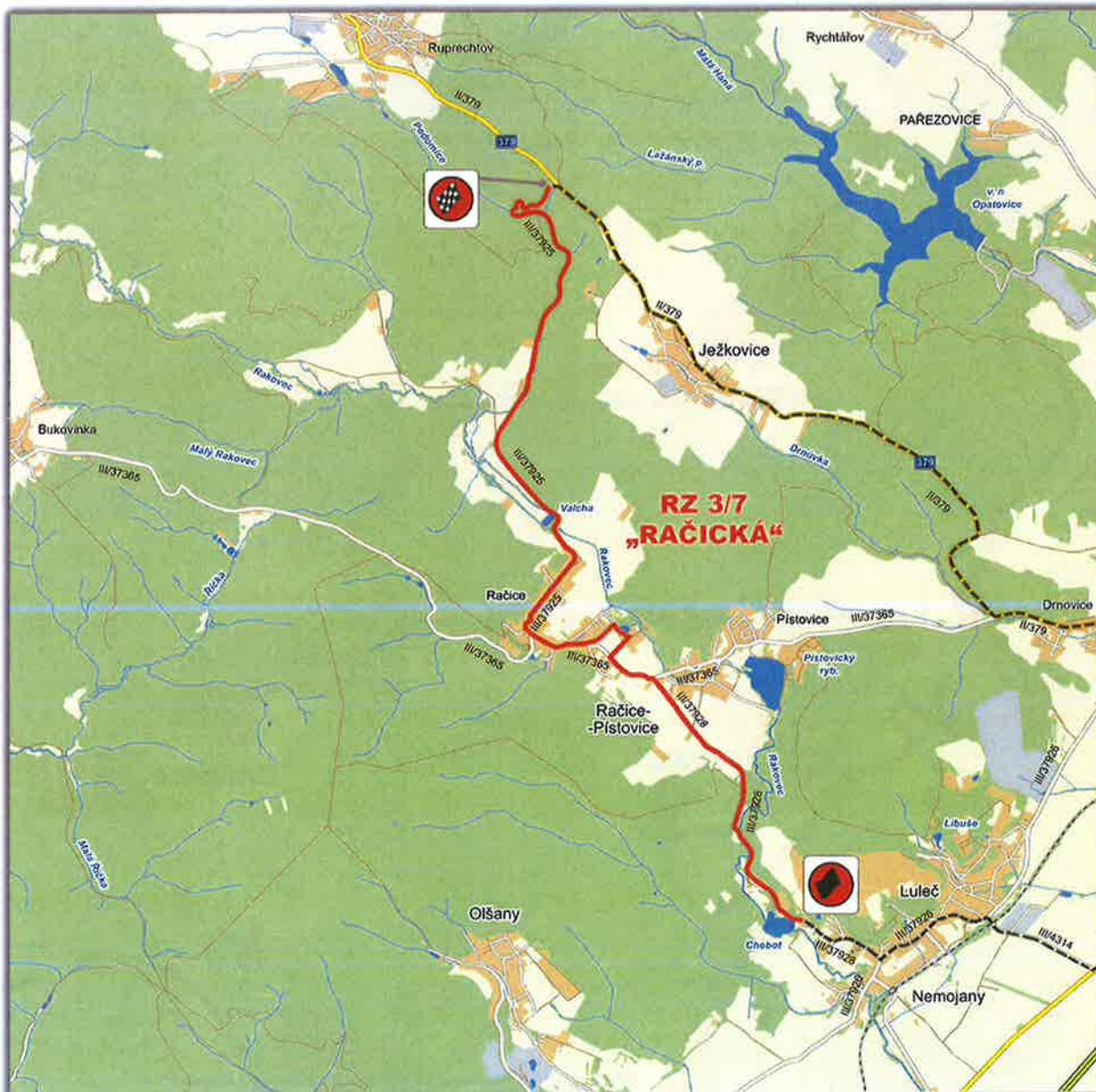
5/2022	Soutěžní Jara	Tras39 RALLY VYŠKOV
27/02	Soutěžní Jara	
XXX RALLY VYŠKOV 2022		VYŠKOV



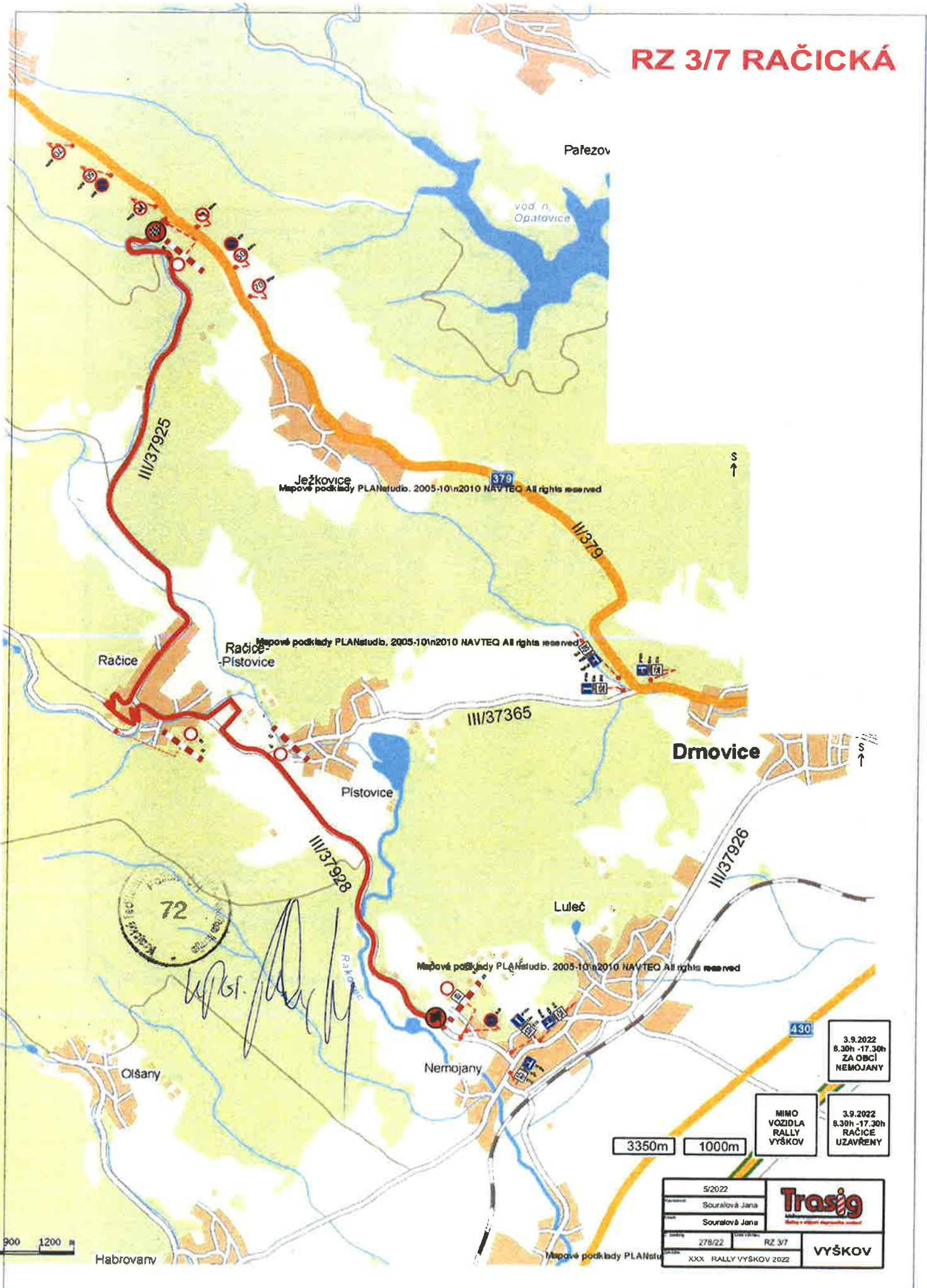
9500m E3a

RZ 3/7 „RAČICKÁ“

(trať rychlostní zkoušky a trať přejezdu)



RZ 3/7 RAČICKÁ



3.9.2022
8.30h - 17.30h
ZA OBČI
NEMOJANY

MIMO
VOZIDLA
RALLY
VÝŠKOV

3.9.2022
8.30h - 17.30h
RAČICE
UZAVŘENY

3350m 1000m

5/2022		Trasig Rally a závodní doprovodná vozidla	VÝŠKOV
Organizátor	Souralová Jana		
Jednatel	Souralová Jana		
Zašlání	27/8/22	RZ 3/7	
Titul	XXX RALLY VÝŠKOV 2022		

0 900 1200 m

Habrovany

Mapové podklady PLANstudb.